



D.D.E. 65

COMMUNE de RICAUD


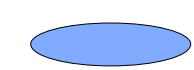
Plan de Prévention des Risques naturels prévisibles (P.P.R.)

APPROUVE PAR ARRETE PREFECTORAL
DU 11 avril 2007




- Rapport de Présentation
- Document Graphique
- Règlement - Annexes

Echelle: 1/5000

RESEAU HYDROGRAPHIQUE

-  Cours d'eau
-  Plan d'eau

ZONES INONDATION

-  Constructible sous conditions
-  Inconstructible
-  Limite de zonage

