

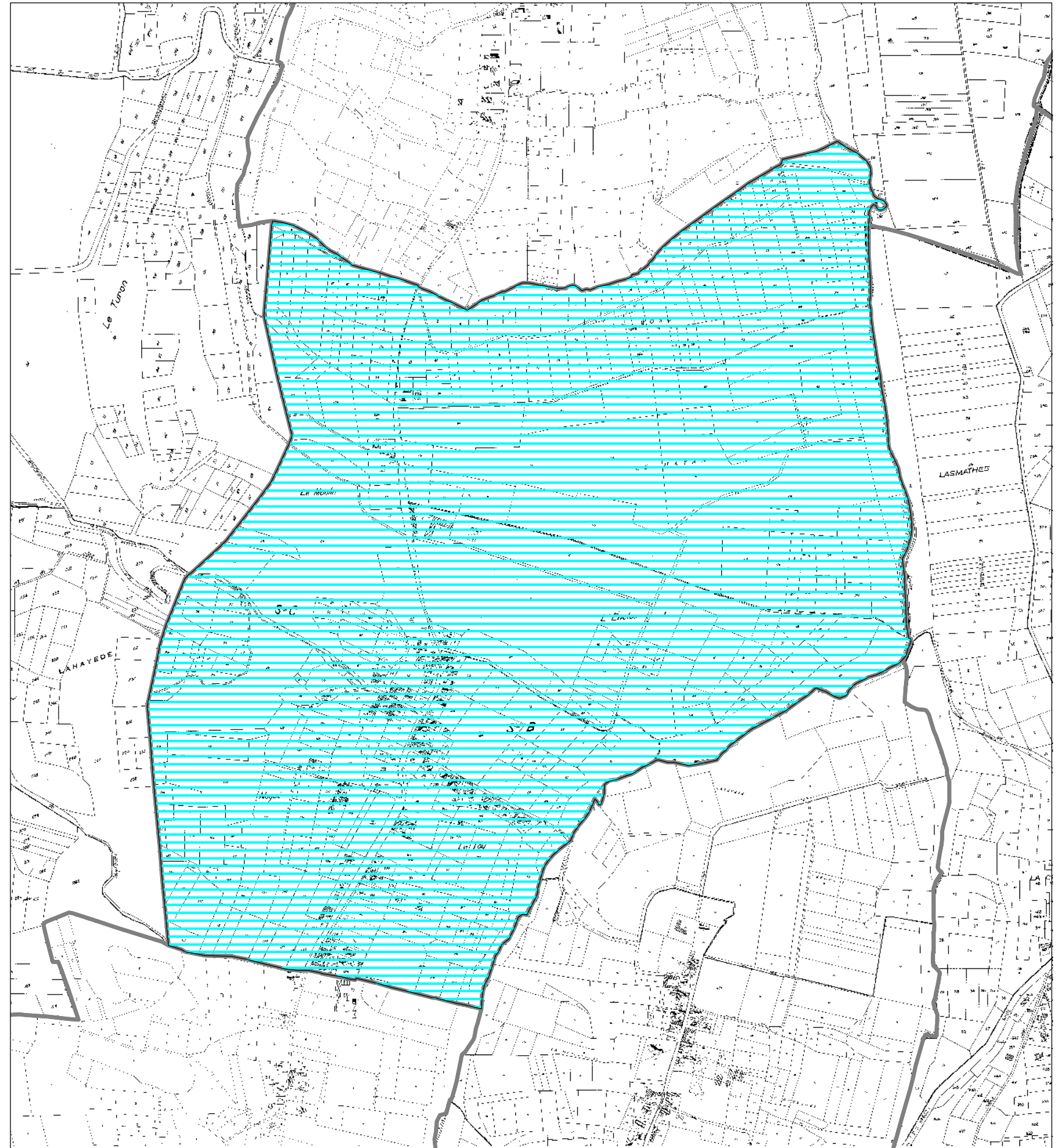
Commune : OLEAC-DEBAT

Plan de prévention des risques naturels prévisibles [PPR]



Mouvements différentiels de terrain
liés au phénomène de retrait-gonflement
des sols argileux

Département des Hautes Pyrénées

PPR approuvé le :



Carte du zonage réglementaire

-  Zone faiblement à moyennement exposée (B2)
-  Limite de commune

