



Direction
départementale
de l'Équipement
Hautes Pyrénées
3, rue Lordat
65000 Tarbes



Commune : LARROQUE

Plan de prévention des risques naturels prévisibles [PPR]

Mouvements différentiels de terrain
liés au phénomène de retrait-gonflement
des sols argileux



Département des Hautes Pyrénées

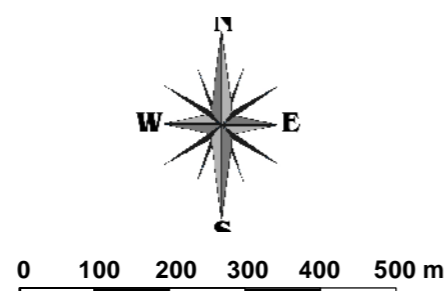
PPR approuvé le :



échelle 1/10 000

Carte du zonage réglementaire

-  Zone faiblement à moyennement exposée (B2)
-  Limite de commune



Sources : BD Parcellaire © IGN, Édition 2007 ; Carte d'aléa : rapport BRGM RP-55228-FR, Mars 2007

