

COMMUNE D' ADAST

Plan de Prévention des Risques naturels prévisibles (P.P.R.)

APPROUVE PAR ARRETE PREFECTORAL
DU 19 JAN. 2012

- Rapport de Présentation
- Document Graphique
- Règlement - Annexes







Date : septembre 2011

Echelle 1 / 5 000

IGN-BD PARCELLAIRE © IGN licence n°2007/CUBA/0625 - édition 2007

Légende :

-  Zone Rouge : risque fort
-  Zone Jaune : zone d'expansion des crues à préserver
-  Zone bleue : risque moyen à faible
-  Périmètre d'étude

